



FAIRE DE LA DONNÉE L'INNOVATION DE DEMAIN





Qui veut gagner des millions... de données ?

17/05/2024 - 5èmes Rencontres SIG de l'Europe Vue du Ciel

QUESTION 1

**Combien il y a-t-il d'adhérents
dans DataGrandEst ?**



Le réseau DataGrandEst

- Etat: SGARE / DREAL
- Région Grand Est
- IGN
- INESIA
- Chambre de Métiers et d'Artisanat
- Chambre d'Agriculture
- CCI Grand Est
- Agence ORE
- ATMO Grand Est
- DRAAF
- GeoRhena
- ODONAT
- Plateforme Régionale d'Innovation en E-Santé
- Association WIKIMAGINOT
- OFB Grand Est
- EPF Grand Est
- Agence Régionale de Tourisme

15

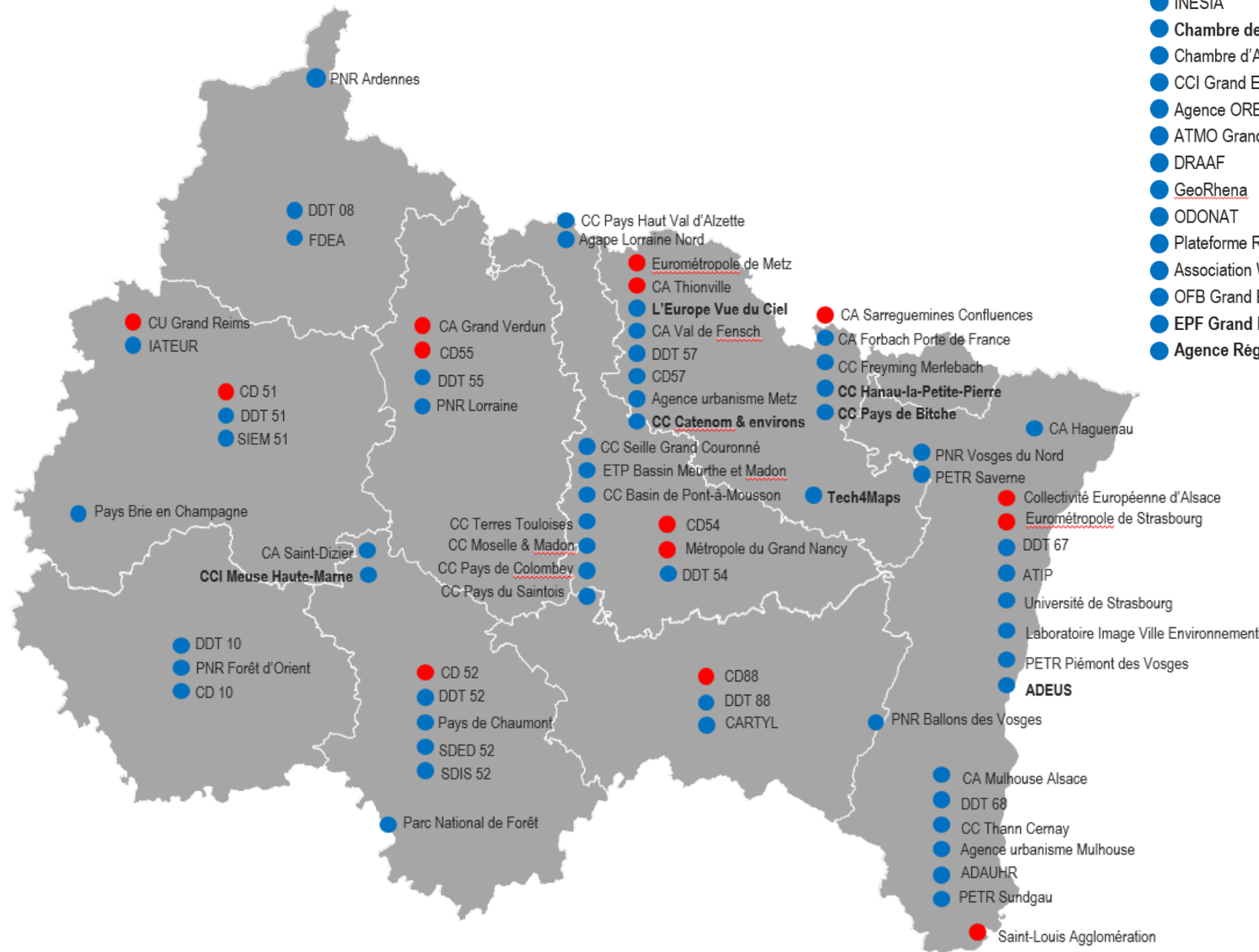
Financiers ●

90

Adhérents ●

+500

Organismes participants



QUESTION 2

Citez 5 projets de DataGrandEst
(anciennement appelé GT)



8

Projets

+ de 150 participants

Elargir
la **Gouvernance**

Proposer
un service
d'appui
juridique

Produire
une donnée
d'**occupation**
du sol de
référence

Favoriser
la production
de **PCRS** sur
le territoire

Standardiser
les données des
aménagements
cyclables

Ouvrir
les **données**
budgétaires des
collectivités

Faciliter l'accès
aux **données**
sociales et
économiques

Contribuer
à la mise à jour
directe de la
BD TOPO
IGN

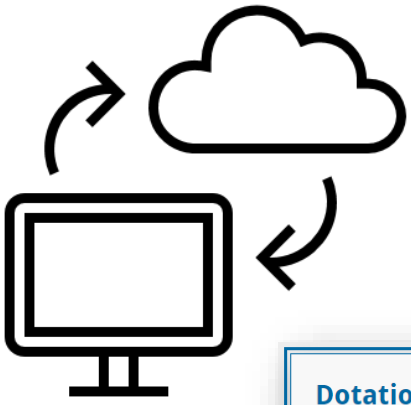
Valoriser
les données

QUESTION 3

Combien il y a-t-il de cartes et données sur la plateforme DataGrandEst ?



La plateforme DataGrandEst



Partager et fédérer pour mieux réutiliser et valoriser les données
Un bouquet de services pour chaque donnée

⇒ Documentation, consultation, téléchargement et réutilisation (API)

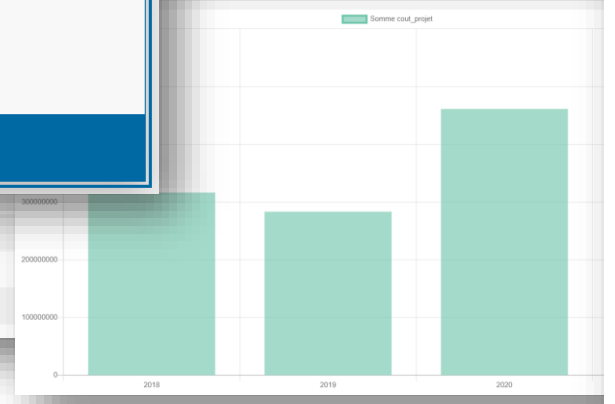
Dotation de soutien à l'investissement local de 2018 à 2021 - Grand Est

Ce jeu de données est diffusé par le Secrétaire Général pour les Affaires Région...

Producteur : SGARE
Date modification : 10/10/2022 11:18

Tableau Analyse Export API

id_attribuant	cout_p...	description
17 080 001 500 019	1509990	réorganisati
17 080 001 500 019	3755283	requalificati
17 080 001 500 019	442540	Réhabilitatio



PRÉFET DE LA RÉGION GRAND EST
Liberté Égalité Fraternité

Dotation de soutien à l'investissement local de 2018 à 2021 dans le Grand Est

La Dotation de Soutien à l'Investissement Local (DSIL) est un fonds d'investissement national créé en 2016 afin de soutenir l'investissement public porté par les collectivités locales et le secteur du BTP. Il permet de financer des projets et travaux liés à des thématiques prioritaires.

Cette dotation est gérée localement par les préfets. La répartition annuelle des crédits entre les régions dépend de règles nationales basées notamment sur le nombre d'habitants. Dans le Grand Est, l'enveloppe est ensuite répartie entre les départements selon des critères de population, de densité de population et de revenu des ménages. L'importance des enveloppes allouées aux départements varie donc selon ces critères.

2733 projets soutenus de 2018 à 2021

339 535 843 € de dotation de 2018 à 2021

1 427 731 846 € de projets soutenus de 2018 à 2021

Subventions et coût des projets par attribuant

70

Contributeurs

+8000

Cartes et données

- ⇒ 10 millions de requêtes par mois via les flux
- ⇒ 30 To de données stockées et diffusées (ftp + services web)
- ⇒ 55 Go de données consommées quotidiennement via les flux



QUESTION 4

Combien de millésimes de l'OCS GE2 sont actuellement disponibles ? Lesquels ?



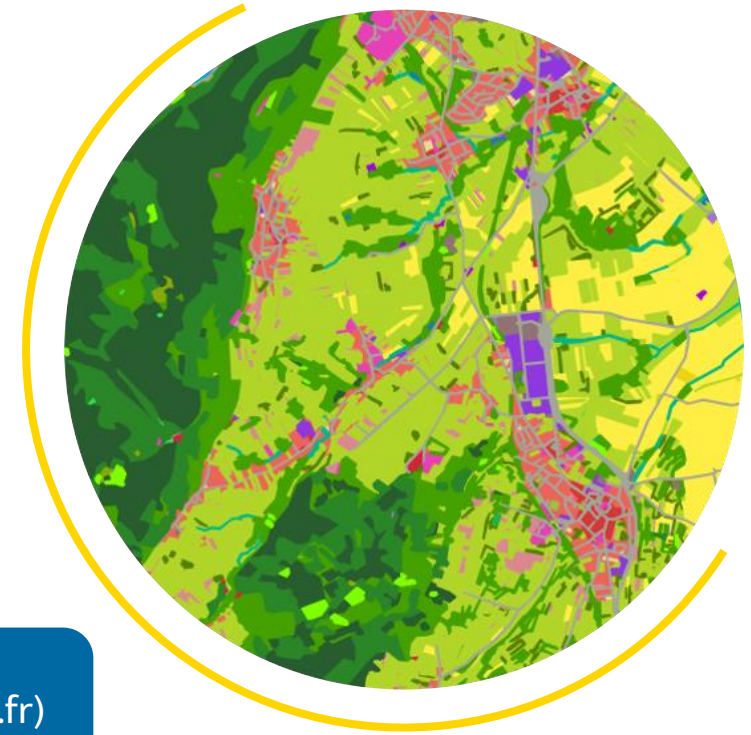
L'occupation du sol du Grand Est

- Améliorer la connaissance de l'OCS et de son évolution
- Disposer d'indicateurs fiables et partagés
- Offrir un outil d'appui à la mise en œuvre du SRADDET et du ZAN pour les élus et les techniciens

- **3 millésimes (2010, 2019 et 2022) disponibles** (cf. <https://ocs.datagrandest.fr>)
- De très nombreux usages
- Des produits complémentaires (évolution de la tâche urbaine, prairies)

Objectifs 2024 :

- ⇒ Finalisation de la publication et valorisation du millésime 2022 (en cours)
- ⇒ Evolution des outils en cohérence avec la base nationale pour répondre au ZAN
- ⇒ Journée thématique sur le sujet programmée le 15/10/2024



QUESTION 5

Combien avez-vous reçu de financement de la part des fonds européens FEDER pour vos projets de production de données de référence ouvertes ?



Un appui au financement de données de référence ouvertes

- ⇒ Faciliter la mobilisation des fonds FEDER pour encourager la production et l'acquisition de données de référence
- ⇒ Orienter les efforts en matière de PCRS sur les territoires non engagés dans un projet



- 15 dossiers déposés (EMS, SDED 52, SIEM 51, m2A, SDE 10, etc.)
- Montant total des projets : 16,9 M€
- Montant des aides demandées : 8,6 M€ / attribuées à ce jour : 5 M€
- Ex. : PCRS, réseaux, LIDAR, 3D, photos aériennes, etc.

QUESTION 6

Une « ressource » vient d'être publiée sur datagrandest.fr, sur quel sujet ?

Le service d'appui juridique

Une ressource disponible

En 2023

- production d'une "ressource" avec des guides, des fiches pratiques, etc
- production d'un clausier pour faciliter la rédaction des cahiers des charges
- **Publiée sur le portail DataGrandEst**

Un service d'appui juridique

- Pour mutualiser et partager cette veille nécessaire à la connaissance du cadre réglementaire
- Pour pouvoir répondre de manière ciblée, sous la forme de questions/réponses capitalisées
- Une première proposition de service, pour une mise en œuvre au 2nd semestre 2024



Organisation d'une journée juridique sur les données, le 28 mars 2024 à Nancy,

⇒ Une sensibilisation à la réglementation

⇒ Le finalisation du service d'appui juridique de DataGrandEs

QUESTION 7

Quel est le nouveau type d'animation de DataGrandEst mis en place en 2022 ?

Zoom sur les journées territoriales

- 08/11/2022 - Journée des données de la Marne
- 13/06/2023 - Journée des données des Vosges
- 17/10/2023 - Journée des données de Meurthe et Moselle
- 27/06/2024 - Journée des données de l'Aube
- 14/11/2024 - Journée des données de la Meuse
- ...



« La donnée,
c'est
politique »

- Toucher les acteurs locaux et construire des réseaux départementaux en matière de données pour sensibiliser aux enjeux de la "data"
- Des présentations et retours d'expériences locaux
- Des élus présents (VP Département, SG Préfecture, Président EPCI, etc.)
- La mutualisation : clé de la mobilisation des données dans les territoires

50
à 90
participants

Planning 2024

- **Des webinaires** : tous les 1er jeudis du mois

6 juin	Webinaire	Les observatoires de la forêt, un paysage foisonnant !	Visio
4 juillet	Webinaire	La future plateforme DataGrandEst	Visio

- **Journées d'animation thématique**

30 mai	J. Thématique	Les données des énergies renouvelables (EnR)	Bezannes
15 octobre	J. Thématique	Les données d'occupation du sol Grand Est	Strasbourg

- **Journées départementales**

27 juin	Journée Départementale	Journée des données de l'Aube	Troyes
14 novembre	Journée Départementale	Journée des données de la Meuse	Bar-le-Duc

**Les 3^{èmes} Rencontres régionales de la donnée
du Grand Est à Metz le 5 décembre 2024**

Pour en savoir plus et pour nous suivre

- Site internet : <https://www.datagrandest.fr>
- X-Twitter : <https://twitter.com/DataGrandEst>
- Linked'In : <https://fr.linkedin.com/company/datagrandest>
- Youtube : <https://www.youtube.com/channel/UCyy7fS-eMQAxEvl2Fat1ccw>
- Mail : contact@datagrandest.fr

Merci de votre attention





FAIRE DE LA DONNÉE L'INNOVATION DE DEMAIN

